



ΕΦΗΜΕΡΙΔΑ ΤΗΣ ΚΥΒΕΡΝΗΣΕΩΣ ΤΗΣ ΕΛΛΗΝΙΚΗΣ ΔΗΜΟΚΡΑΤΙΑΣ

5 Φεβρουαρίου 2020

ΤΕΥΧΟΣ ΤΕΤΑΡΤΟ

Αρ. Φύλλου 51

ΠΕΡΙΕΧΟΜΕΝΑ

ΑΠΟΦΑΣΕΙΣ

- 1 Χαρακτηρισμός ως νεώτερου μνημείου του κτηρίου επί της οδού Φιλελλήνων 23, φερομένης ιδιοκτησίας Βουλής των Ελλήνων, Δήμου Αθηναίων, Π.Ε. Κεντρικού Τομέα Αθηνών, Περιφέρειας Αττικής.
- 2 Μερική κύρωση των δασικών χαρτών Δήμου Αμαρουσίου, Ν.Ιωνίας, Καισαριανής, Ζωγράφου, Βύρωνα καθώς και των δημοτικών ενοτήτων: α) Μελισσίων Δήμου Πεντέλης, β) Φιλοθέης Δήμου Φιλοθέης - Ψυχικού, γ) Πικερμίου & Ραφήνας Δήμου Ραφήνας - Πικερμίου, δ) Ν. Μάκρης Δήμου Μαραθώνα Περιφερειακής Ενότητας Ανατολικής Αττικής (άρθρο 17 ν. 3889/2010).

ΑΠΟΦΑΣΕΙΣ

Αριθμ. ΥΠΠΟΑ/ΓΔΑΜΤΕ/ΔΠΑΝΣΜ/
ΤΠΑΝΣΜΜΤΠΙΤ/722839/76894/5552/1818 (1)

Χαρακτηρισμός ως νεώτερου μνημείου του κτηρίου επί της οδού Φιλελλήνων 23, φερομένης ιδιοκτησίας Βουλής των Ελλήνων, Δήμου Αθηναίων, Π.Ε. Κεντρικού Τομέα Αθηνών, Περιφέρειας Αττικής.

Η ΥΠΟΥΡΓΟΣ ΠΟΛΙΤΙΣΜΟΥ ΚΑΙ ΑΘΛΗΤΙΣΜΟΥ

Έχοντας υπόψη:

1. Τις διατάξεις:

α) Του ν. 4622/2019 (Α'133) «Επιτελικό Κράτος: Οργάνωση, λειτουργία και διαφάνεια της Κυβέρνησης, των Κυβερνητικών Οργάνων και της Κεντρικής Δημόσιας Διοίκησης».

β) Του ν. 2039/1992 (Α'61) «Περί Κύρωσης της Σύμβασης για την προστασία της Αρχιτεκτονικής Κληρονομιάς της Ευρώπης».

γ) Του ν. 3028/2002 (Α'153) «Για την προστασία των Αρχαιοτήτων και εν γένει της Πολιτιστικής Κληρονομιάς» ιδίως του άρθρου 6 παρ. 4.

δ) Του π.δ. 4/2018 (Α'7) «Οργανισμός Υπουργείου Πολιτισμού και Αθλητισμού», (ΦΕΚ 7/Α'/22.1.2018).

ε) Του άρθρου 1 του π.δ. 70/2015 (Α'114) σχετικά με τη ανασύσταση Υπουργείου Πολιτισμού και Αθλητισμού.

στ) Του π.δ. 83/2019 (Α'121) «Διορισμός Αντιπροέδρου της Κυβέρνησης, Υπουργών, Αναπληρωτών Υπουργών και Υφυπουργών».

ζ) Του π.δ. 84/2019 (Α'123) «Σύσταση και κατάργηση Γενικών Γραμματειών και Ειδικών Γραμματειών/Ενιαίων Διοικητικών Τομέων Υπουργείων».

2. Την υπουργική απόφαση ΥΠΠΟ/ΔΟΕΠΥ/ΤΟΠΥΝΣ/14/3698/20.01.2004 «Οργάνωση και λειτουργία των Συμβουλίων του ν. 3028/2002» (Β'70).

3. Την κοινή υπουργική απόφαση ΥΠΠΟ/ΓΝΟΣ/49610/28.11.90 (Β'743) «Εξαίρεση από τον περιορισμό των τριών υπογραφών».

4. Την αριθμ. ΥΠΠΟ/ΓΔΑΠΚ/ΑΡΧ/Α1/Φ43/7027/425/29-01-2004 Υπουργική Απόφαση (ΦΕΚ 96/Δ/10-02-2004), με την οποία αναριοθετήθηκε ο Αρχαιολογικός Χώρος της πόλεως των Αθηνών.

5. Τις Εισηγήσεις της Διεύθυνσης Προστασίας και Αναστήλωσης Νεώτερων και Σύγχρονων Μνημείων και της Διεύθυνσης Προϊστορικών και Κλασικών Αρχαιοτήτων, καθώς και τα λοιπά στοιχεία του φακέλου.

6. Την ομόφωνη γνωμοδότηση του Ειδικού Οργάνου Κ.ΑΣ.-Κ.Σ.Ν.Μ. του άρθρου 50 παρ. 6β του ν. 3028/2002, σύμφωνα με το αριθμ. 4/13-12-2019 Πρακτικό, (θέμα 2ο), αποφασίζουμε:

Τον χαρακτηρισμό ως μνημείου, σύμφωνα με το άρθρο 6 παρ. 1β και 1γ του ν.3028/2002, Α) του αρχικού διώροφου υπερυψωμένου κτηρίου, επί της οδού Φιλελλήνων 23 στον Δήμο Αθηναίων, σε μια πολύ σημαντική θέση του πολεοδομικού ιστού της πόλης της Αθήνας, φερομένης ιδιοκτησίας της Βουλής των Ελλήνων και Β) της τοιχοποιίας της κύριας όψης της μεταγενέστερης καθ' ύψος προσθήκης, διότι αφενός το αρχικό κτήριο διέθετε και διαθέτει ιδιαίτερα αξιολογα αρχιτεκτονικά και μορφολογικά χαρακτηριστικά με αυθεντικό γραπτό και γλυπτό διάκοσμο και η κύρια όψη της προσθήκης προσαρμόζεται στη συνθετική λογική της όψης του αρχικού κτηρίου. Κατά συνέπεια, το κτήριο αποτελεί σημαντικό τεκμήριο για την μελέτη της εξέλιξης της πόλης από αρχιτεκτονική, μορφολογική, οικονομική, ιστορική, κοινωνική και πολιτισμική άποψη και πληροί τις προϋποθέσεις για τον χαρακτηρισμό του ως μνημείου από το ΥΠ.ΠΟ.Α.

Η παρούσα δεν αποτελεί αναγνώριση κυριότητας ή τίτλου ιδιοκτησίας.

Η απόφαση αυτή να δημοσιευθεί στην Εφημερίδα της Κυβερνήσεως.

Αθήνα, 24 Ιανουαρίου 2020

Η Υπουργός

ΣΤΥΛΙΑΝΗ ΜΕΝΔΩΝΗ

Αριθμ. 494

(2)

Μερική κύρωση των δασικών χαρτών Δήμων Αμαρουσίου, Ν. Ιωνίας, Καισαριανής, Ζωγράφου, Βύρωνα καθώς και των δημοτικών ενοτήτων: α) Μελισσίων Δήμου Πεντέλης, β) Φιλοθέης Δήμου Φιλοθέης - Ψυχικού, γ) Πικερμίου & Ραφήνας Δήμου Ραφήνας - Πικερμίου, δ) Ν. Μάκρης Δήμου Μαραθώνα Περιφερειακής Ενότητας Ανατολικής Αττικής (άρθρο 17 ν. 3889/2010).

Ο ΣΥΝΤΟΝΙΣΤΗΣ

ΑΠΟΚΕΝΤΡΩΜΕΝΗΣ ΔΙΟΙΚΗΣΗΣ ΑΤΤΙΚΗΣ

Έχοντας υπόψη :

1. Τις διατάξεις του άρθρου 17 ν. 3889/2010 (ΦΕΚ 182 Α') «Χρηματοδότηση Περιβαλλοντικών Παρεμβάσεων, Πράσινο Ταμείο, Κύρωση Δασικών Χαρτών και άλλες διατάξεις» όπως αυτές ισχύουν μετά την τροποποίηση και συμπλήρωσή τους με

- την παρ. Ε άρθρου 153 ν. 4389/2016 (ΦΕΚ 94 Α')
- την παρ. 3 άρθρου δεύτερου ν. 4462/2017 (ΦΕΚ 39 Α')
- την παρ. 3.α . άρθρου 5 ν. 4467/2017 (ΦΕΚ 56 Α')
- την παρ. 1 άρθρου 142 ν. 4483/2017 (ΦΕΚ 107 Α')
- την παρ. 2 άρθρου 20 ν. 4572/2018 (ΦΕΚ 188 Α')

2. Τις διατάξεις του άρθρου 28 του ν. 2664/1998 (ΦΕΚ 275 Α') «Εθνικό Κτηματολόγιο και άλλες διατάξεις», όπως ισχύουν.

3. Τις διατάξεις του άρθρου 3 του ν. 998/1979 (ΦΕΚ 289Α'), «Περί προστασίας των δασών και των δασικών εν γένει εκτάσεων της Χώρας», όπως ισχύουν.

4. Την αριθμ. 158576/1579/04.07.2017 απόφαση Υ.Π.ΕΝ. (ΦΕΚ 2373 Β') «Καθορισμός τεχνικών προδιαγραφών και τιμολογίου υπολογισμού προεκτιμώμενων αμοιβών για τις εργασίες κατάρτισης δασικών χαρτών».

5. Την αριθμ. 146776/2459/21.10.2016 απόφαση Υ.Π.ΕΝ. (ΦΕΚ 3532 Β') «Καθορισμός θεμάτων σχετικών με την παράγραφο 1 εδάφια β', γ', δ' και ε' του άρθρου 21 του ν. 3889/2010 όπως ισχύει».

6. Την αριθμ. 163993/2909/07-12-2017 απόφαση αναπληρωτή Υ.Π.ΕΝ. (ΦΕΚ 4430 Β') «Συμπλήρωση της με αριθμό 146776/2459/21.10.2016 απόφασης Υ.Π.ΕΝ. (ΦΕΚ 3532 Β') "Καθορισμός θεμάτων σχετικών με την παράγραφο 1 εδάφια β', γ', δ' και ε' του άρθρου 21 του ν. 3889/2010 όπως ισχύει."».

7. Το περιεχόμενο των δασικών χαρτών Δήμων Αμαρουσίου, Ν. Ιωνίας, Καισαριανής, Ζωγράφου, Βύρωνα καθώς και των δημοτικών ενοτήτων: α) Μελισσίων Δήμου Πεντέλης, β) Φιλοθέης Δήμου Φιλοθέης - Ψυχικού, γ) Πικερμίου & Ραφήνας Δήμου Ραφήνας - Πικερμίου,

δ) Ν. Μάκρης Δήμου Μαραθώνα Περιφερειακής Ενότητας Ανατολικής Αττικής, που αναρτήθηκαν με την 4510/19-10-2018 (ΑΔΑ: 6703ΟΡ1Κ-ΒΔΙ) απόφαση Δ/νσης Δασών, η οποία τροποποιήθηκε με τις αριθμ. 968/21-02-2019 (ΑΔΑ: Ω4Μ3ΟΡ1Κ-Σ02), 3216/23-04-2019 (ΑΔΑ: Ω06ΑΟΡ1Κ-ΓΨΚ), 4843/18-06-2019 (ΑΔΑ: ΩΨΑ-ΛΟΡ1Κ-ΨΣΘ), 6365/17-09-2019 (ΑΔΑ: 7ΝΧΗΟΡ1Κ-ΣΔ7) αποφάσεις & την αριθμ. 12040/26-11-2019 απόφαση της Δ/νσης Δασών Αν. Αττικής.

8. Την αριθμ. 324/17-01-2020 (ΑΔΑ: 6ΔΑ4ΟΡ1Κ-ΩΚΕ) απόφαση θεώρησης της Δ/νσης Δασών Αν. Αττικής, κατ' εφαρμογή της παρ. 2 άρθρου 17 ν. 3889/2010 (ΦΕΚ 182 Α'), με την οποία εγκρίθηκε το θεματικό περιεχόμενο και η βάση γεωχωρικών δεδομένων των εν θέματι δασικών χαρτών.

9. Την αριθμ. 15869/15-05-2017 (ΦΕΚ 250/Υ.Ο.Δ.Δ.) απόφαση ΥΠΕΣ περί διορισμού Συντονιστή τής Αποκεντρωμένης Διοίκησης Αττικής.

10. Το γεγονός ότι από την παρούσα απόφαση δεν προκαλείται δαπάνη σε βάρος του κρατικού προϋπολογισμού, αποφασίζουμε:

Κυρώνουμε μερικώς τους δασικούς χάρτες Δήμων Αμαρουσίου, Ν. Ιωνίας, Καισαριανής, Ζωγράφου, Βύρωνα καθώς και των δημοτικών ενοτήτων: α) Μελισσίων Δήμου Πεντέλης, β) Φιλοθέης Δήμου Φιλοθέης - Ψυχικού, γ) Πικερμίου & Ραφήνας Δήμου Ραφήνας- Πικερμίου, δ) Ν. Μάκρης Δήμου Μαραθώνα Περιφερειακής Ενότητας Ανατολικής Αττικής, ως προς τα τμήματά τους, όπως θεωρήθηκαν με την με αριθμ. 324/17-01-2020 (ΑΔΑ: 6ΔΑ4ΟΡ1Κ-ΩΚΕ) απόφαση της Δ/νσης Δασών Ανατολικής Αττικής της Αποκεντρωμένης Διοίκησης Αττικής, και εμφανίζονται στο συνημμένο ψηφιακό διάγραμμα (.pdf) κλίμακα 1:30.000, που συνοδεύει και αποτελεί αναπόσπαστο τμήμα της παρούσας, στο οποίο αποτυπώνεται με:

α. με πράσινο περίγραμμα και πράσινη διαγράμμιση, τα τμήματα που αποτελούν δασικές εν γένει εκτάσεις των παρ. 1, 2, 3, 4 και 5 του άρθρου 3 του ν. 998/1979 όπως ισχύει.

β. με κίτρινο περίγραμμα και κίτρινη διαγράμμιση, τα τμήματα που αποτελούν εκτάσεις που δεν διέπονται από τις διατάξεις τής δασικής νομοθεσίας.

Από την ημερομηνία δημοσίευσης της παρούσας οι ανωτέρω δασικοί χάρτες καθίσταται οριστικοί και έχουν πλήρη αποδεικτική ισχύ σε κάθε διοικητική ή δικαστική αρχή για όλα τα τμήματα που αποτυπώνονται σε αυτούς με πράσινο περίγραμμα και πράσινη διαγράμμιση, τα οποία αποτελούν δασικές εν γένει εκτάσεις των παραγράφων 1, 2, 3, 4 και 5 του άρθρου 3 του ν. 998/1979, όπως ισχύει.

Επί των ανωτέρω εκτάσεων εφαρμόζονται οι διατάξεις της δασικής νομοθεσίας, με την επιφύλαξη των προβλεπόμενων στην παράγραφο 5 του ως άνω άρθρου 3, ως προς τις χορτολιβαδικές και τις πετρώδεις και βραχώδεις εκτάσεις των περιπτώσεων α' και β' της ως άνω παραγράφου.

Οι οριστικοί δασικοί χάρτες φυλάσσονται και τηρούνται από το Τμήμα Δασικών Χαρτογραφίσεων της Δι-

εύθυνσης Δασών Αν. Αττικής στον ειδικό διαδικτυακό τόπο ανάρτησης δασικών χαρτών στην ιστοσελίδα του φορέα «Ελληνικό Κτηματολόγιο».

Τα λοιπά τμήματα των αναρτημένων δασικών χαρτών, για τα οποία είτε ασκήθηκαν αντιρρήσεις είτε εξαιρέθηκαν κατά τα προβλεπόμενα της με αριθμ. 324/17-01-2020 (ΑΔΑ: 6ΔΑ4ΟΡ1Κ-ΩΚΕ) απόφασης θεώρησης, αποτελούν τους προσωρινούς δασικούς χάρτες, της παρ. 7 του άρθρου 17 ν. 3889/2010.


Η ισχύς της παρούσας απόφασης αρχίζει από τη δημοσίευση της στην Εφημερίδα της Κυβερνήσεως.

Η απόφαση αυτή να δημοσιευθεί στην Εφημερίδα της Κυβερνήσεως.

Αγία Παρασκευή, 24 Ιανουαρίου 2020

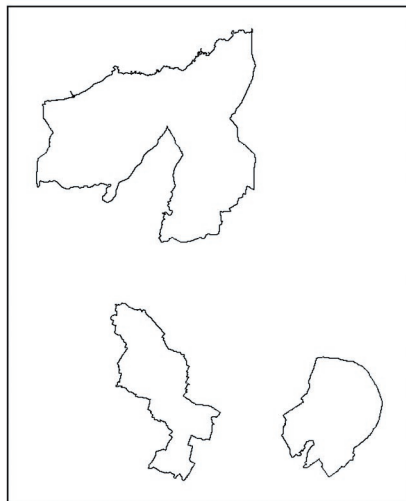
Ο Συντονιστής Αποκεντρωμένης Διοίκησης

ΣΠΥΡΙΔΩΝ ΚΟΚΚΙΝΑΚΗΣ



ΑΠΟΚΕΝΤΡΩΜΕΝΗ ΔΙΟΙΚΗΣΗ ΑΤΤΙΚΗΣ
ΓΕΝΙΚΗ ΔΙΕΥΘΥΝΣΗ ΔΑΣΩΝ ΚΑΙ ΑΓΡΟΤΙΚΩΝ ΥΠΟΘΕΣΕΩΝ
ΔΙΕΥΘΥΝΣΗ ΔΑΣΩΝ ΑΝΑΤΟΛΙΚΗΣ ΑΤΤΙΚΗΣ

ΠΕΡΙΦΕΡΕΙΑΚΗ ΕΝΟΤΗΤΑ (ΠΡΩΤΗΝ ΝΟΜΟΣ) ΑΝΑΤΟΛΙΚΗΣ ΑΤΤΙΚΗΣ
ΔΗΜΟΙ ΑΜΑΡΟΥΣΙΟΥ, Ν.ΙΩΝΙΑΣ, ΚΑΙΣΑΡΙΑΝΗΣ, ΖΩΓΡΑΦΟΥ, ΒΥΡΩΝΑ
ΔΗΜΟΤΙΚΕΣ ΕΝΟΤΗΤΕΣ:
ΜΕΛΙΣΣΙΩΝ ΤΟΥ ΔΗΜΟΥ ΠΕΝΤΕΛΗΣ
ΦΙΛΟΘΕΗΣ ΤΟΥ ΔΗΜΟΥ ΦΙΛΟΘΕΗΣ-ΨΥΧΙΚΟΥ
ΠΙΚΕΡΜΙΟΥ, ΡΑΦΗΝΑΣ ΤΟΥ ΔΗΜΟΥ ΡΑΦΗΝΑΣ-ΠΙΚΕΡΜΙΟΥ
ΝΕΑΣ ΜΑΚΡΗΣ ΤΟΥ ΔΗΜΟΥ ΜΑΡΑΘΩΝΑ




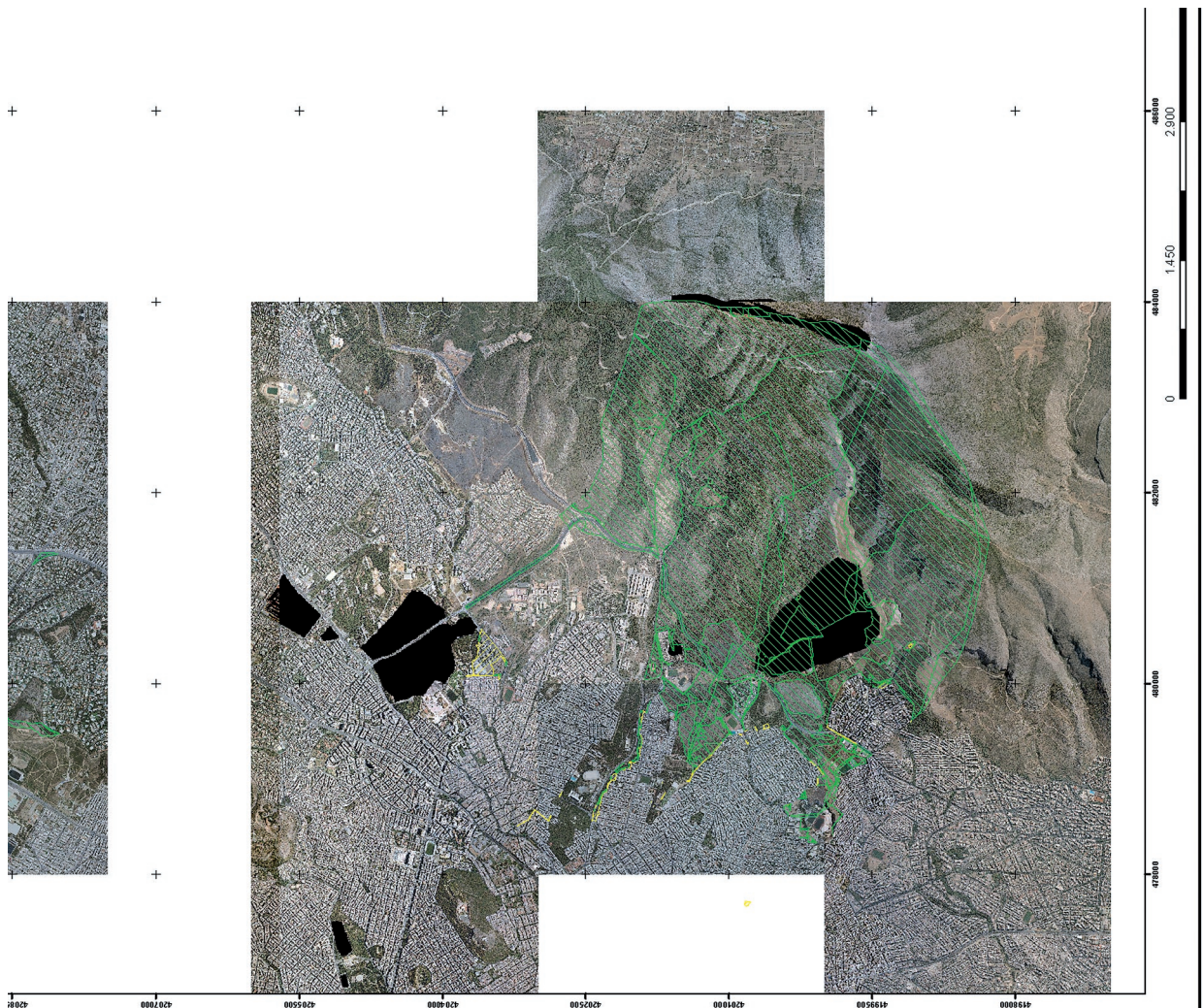
ΜΕΡΙΚΩΣ ΚΥΡΩΜΕΝΟΣ ΔΑΣΙΚΟΣ ΧΑΡΤΗΣ

ΚΛΙΜΑΚΑ 1 : 30.000


ΦΩΤΟΛΗΨΙΑ, 2015 - 2016


ΕΘΝΙΚΟ ΤΥΠΟΓΡΑΦΕΙΟ
Για τεχνικούς λόγους στο σχεδιάγραμμα,
από το ηλεκτρονικό αρχείο, έγινε
σμίκρυνση κατά ποσοστό **39%**





ΥΠΟΜΝΗΜΑ

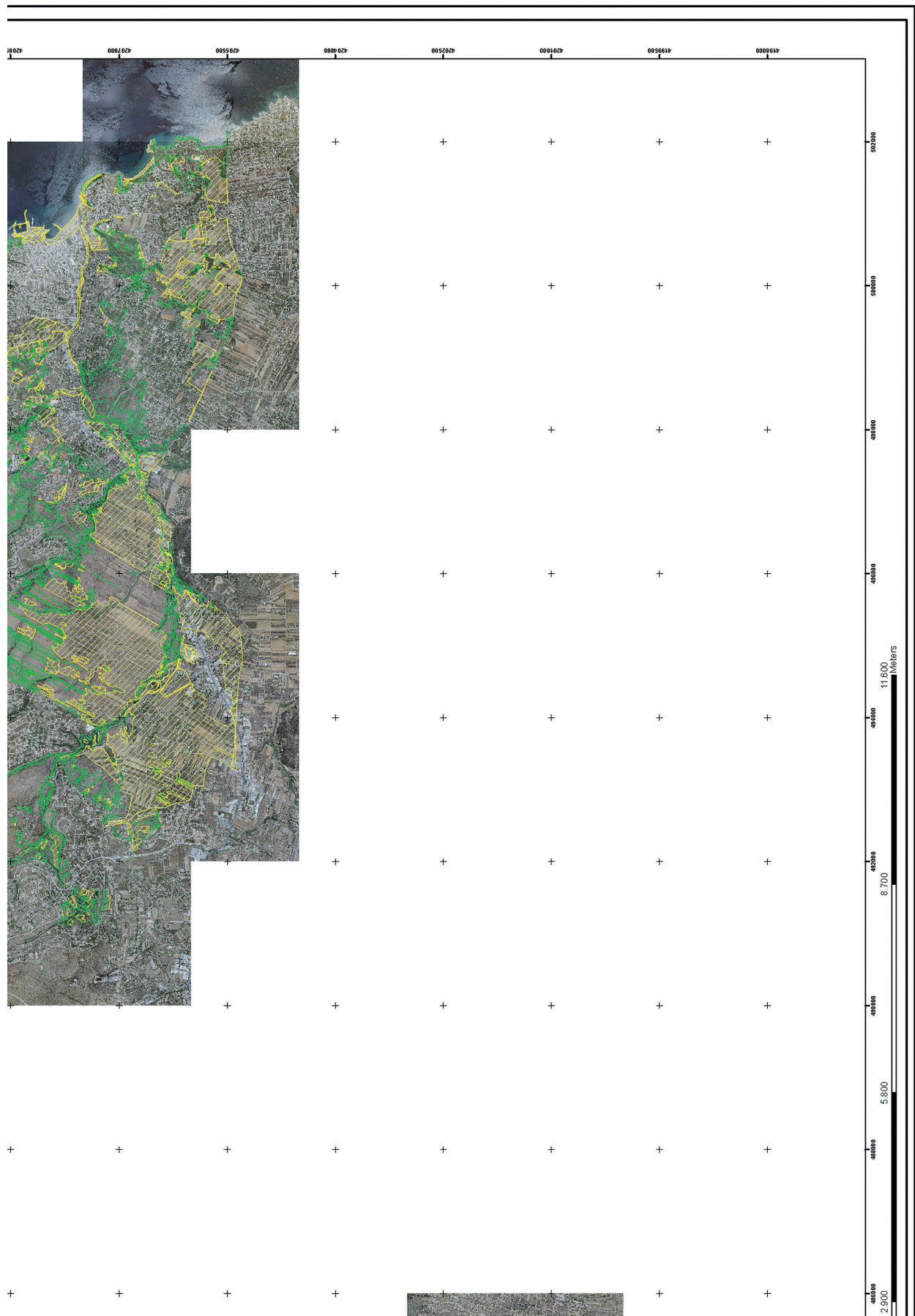
 ΔΑΣΙΚΕΣ ΕΝ ΓΕΝΕΙ ΕΚΤΑΣΕΙΣ ΤΩΝ ΠΑΡ. 1, 2, 3, 4 ΚΑΙ Β ΑΡΘΡΟΥ 3 Ν 868 / 79

 ΕΚΤΑΣΕΙΣ ΠΟΥ ΔΕΝ ΔΙΕΠΟΝΤΑΙ ΑΠΟ ΤΙΣ ΔΙΑΤΑΞΕΙΣ ΤΗΣ ΔΑΣΙΚΗΣ ΝΟΜΟΘΕΣΙΑΣ

Ψηφιακό υπογεγραμμένο από ΑΝΝΑ ΚΑΡΟΛΙ
 Ημερομηνία: 2020.01.27 12:42:33 EET

ΘΕΩΡΗΘΗΚΕ
 ΜΕ ΤΗΝ ΥΠ' ΑΡΙΘΜ.324/14-01-2020 ΑΠΟΦΑΣΗ
 ΔΙΕΥΘΥΝΣΗΣ ΔΑΣΩΝ ΑΝΑΤΟΛΙΚΗΣ ΑΙΤΤΙΚΗΣ (ΑΔΑ: 6ΔΔ4ΦΡ1Κ-ΩΚΕ)

ΕΠΙΣΥΝΑΠΤΕΤΑΙ
 ΣΤΗΝ ΥΠ' ΑΡΙΘΜ.494/24-01-2020 ΑΠΟΦΑΣΗ
 ΑΠΟΚΕΝΤΡΩΜΕΝΗΣ ΔΙΟΙΚΗΣΗΣ ΑΙΤΤΙΚΗΣ





ΕΘΝΙΚΟ ΤΥΠΟΓΡΑΦΕΙΟ

Το Εθνικό Τυπογραφείο αποτελεί δημόσια υπηρεσία υπαγόμενη στην Προεδρία της Κυβέρνησης και έχει την ευθύνη τόσο για τη σύνταξη, διαχείριση, εκτύπωση και κυκλοφορία των Φύλλων της Εφημερίδας της Κυβερνήσεως (ΦΕΚ), όσο και για την κάλυψη των εκτυπωτικών - εκδοτικών αναγκών του δημοσίου και του ευρύτερου δημόσιου τομέα (ν. 3469/2006/Α' 131 και π.δ. 29/2018/Α' 58).

1. ΦΥΛΛΟ ΤΗΣ ΕΦΗΜΕΡΙΔΑΣ ΤΗΣ ΚΥΒΕΡΝΗΣΕΩΣ (ΦΕΚ)

- Τα **ΦΕΚ σε ηλεκτρονική μορφή** διατίθενται δωρεάν στο **www.et.gr**, την επίσημη ιστοσελίδα του Εθνικού Τυπογραφείου. Όσα ΦΕΚ δεν έχουν ψηφιοποιηθεί και καταχωριστεί στην ανωτέρω ιστοσελίδα, ψηφιοποιούνται και αποστέλλονται επίσης δωρεάν με την υποβολή αίτησης, για την οποία αρκεί η συμπλήρωση των αναγκαίων στοιχείων σε ειδική φόρμα στον ιστότοπο **www.et.gr**.
- Τα **ΦΕΚ σε έντυπη μορφή** διατίθενται σε μεμονωμένα φύλλα είτε απευθείας από το Τμήμα Πωλήσεων και Συνδρομητών, είτε ταχυδρομικά με την αποστολή αιτήματος παραγγελίας μέσω των ΚΕΠ, είτε με ετήσια συνδρομή μέσω του Τμήματος Πωλήσεων και Συνδρομητών. Το κόστος ενός ασπρόμαυρου ΦΕΚ από 1 έως 16 σελίδες είναι 1,00 €, αλλά για κάθε επιπλέον οκτασέλιδο (ή μέρος αυτού) προσαυξάνεται κατά 0,20 €. Το κόστος ενός έγχρωμου ΦΕΚ από 1 έως 16 σελίδες είναι 1,50 €, αλλά για κάθε επιπλέον οκτασέλιδο (ή μέρος αυτού) προσαυξάνεται κατά 0,30 €. Το τεύχος Α.Σ.Ε.Π. διατίθεται δωρεάν.

• Τρόποι αποστολής κειμένων προς δημοσίευση:

- A. Τα κείμενα προς δημοσίευση στο ΦΕΚ, από τις υπηρεσίες και τους φορείς του δημοσίου, αποστέλλονται ηλεκτρονικά στη διεύθυνση **webmaster.et@et.gr** με χρήση προηγμένης ψηφιακής υπογραφής και χρονοσήμανσης.
- B. Κατ' εξαίρεση, όσοι πολίτες δεν διαθέτουν προηγμένη ψηφιακή υπογραφή μπορούν είτε να αποστέλλουν ταχυδρομικά, είτε να καταθέτουν με εκπρόσωπό τους κείμενα προς δημοσίευση εκτυπωμένα σε χαρτί στο Τμήμα Παραλαβής και Καταχώρισης Δημοσιευμάτων.

- Πληροφορίες, σχετικά με την αποστολή/κατάθεση εγγράφων προς δημοσίευση, την ημερήσια κυκλοφορία των Φ.Ε.Κ., με την πώληση των τευχών και με τους ισχύοντες τιμοκαταλόγους για όλες τις υπηρεσίες μας, περιλαμβάνονται στον ιστότοπο (**www.et.gr**). Επίσης μέσω του ιστότοπου δίδονται πληροφορίες σχετικά με την πορεία δημοσίευσης των εγγράφων, με βάση τον Κωδικό Αριθμό Δημοσιεύματος (ΚΑΔ). Πρόκειται για τον αριθμό που εκδίδει το Εθνικό Τυπογραφείο για όλα τα κείμενα που πληρούν τις προϋποθέσεις δημοσίευσης.

2. ΕΚΤΥΠΩΤΙΚΕΣ - ΕΚΔΟΤΙΚΕΣ ΑΝΑΓΚΕΣ ΤΟΥ ΔΗΜΟΣΙΟΥ

Το Εθνικό Τυπογραφείο ανταποκρινόμενο σε αιτήματα υπηρεσιών και φορέων του δημοσίου αναλαμβάνει να σχεδιάσει και να εκτυπώσει έντυπα, φυλλάδια, βιβλία, αφίσες, μπλοκ, μηχανογραφικά έντυπα, φακέλους για κάθε χρήση, κ.ά.

Επίσης σχεδιάζει ψηφιακές εκδόσεις, λογότυπα και παράγει οπτικοακουστικό υλικό.

Ταχυδρομική Διεύθυνση: Καποδιστρίου 34, τ.κ. 10432, Αθήνα

Ιστότοπος: **www.et.gr**

ΤΗΛΕΦΩΝΙΚΟ ΚΕΝΤΡΟ: 210 5279000 - fax: 210 5279054

Πληροφορίες σχετικά με την λειτουργία του ιστότοπου: **helpdesk.et@et.gr**

ΕΞΥΠΗΡΕΤΗΣΗ ΚΟΙΝΟΥ

Πωλήσεις - Συνδρομές: (Ισόγειο, τηλ. 210 5279178 - 180)

Πληροφορίες: (Ισόγειο, Γρ. 3 και τηλεφ. κέντρο 210 5279000)

Παραλαβή Δημ. Ύλης: (Ισόγειο, τηλ. 210 5279167, 210 5279139)

Αποστολή ψηφιακά υπογεγραμμένων εγγράφων προς δημοσίευση στο ΦΕΚ: **webmaster.et@et.gr**

Ωράριο για το κοινό: Δευτέρα ως Παρασκευή: 8:00 - 13:30

Πληροφορίες για γενικό πρωτόκολλο και αλληλογραφία: **grammateia@et.gr**

Πείτε μας τη γνώμη σας,

για να βελτιώσουμε τις υπηρεσίες μας, συμπληρώνοντας την ειδική φόρμα στον ιστότοπό μας.

